

COMUNE DI NOICATTARO

PIANO URBANISTICO ESECUTIVO  
DEL COMPARTO DEI SERVIZI n° 28 (CS28)



OGGETTO: - Stralcio di PRG - Zonizzazione  
- Stralcio di PRG - Comparto  
- Intersezione aerofotogrammetria - stato dei luoghi  
- Perimetrazione catastale superfici ricomprese nel P.di L.

SCALA  
1:2000

TAV.  
1

DATA: APRILE 2008

PROGETTISTI: MARINO LAUDADIO Ingegnere  
Via G. Di Vagno, 11 - tel. 080/4780023 - Noicattaro (Ba)

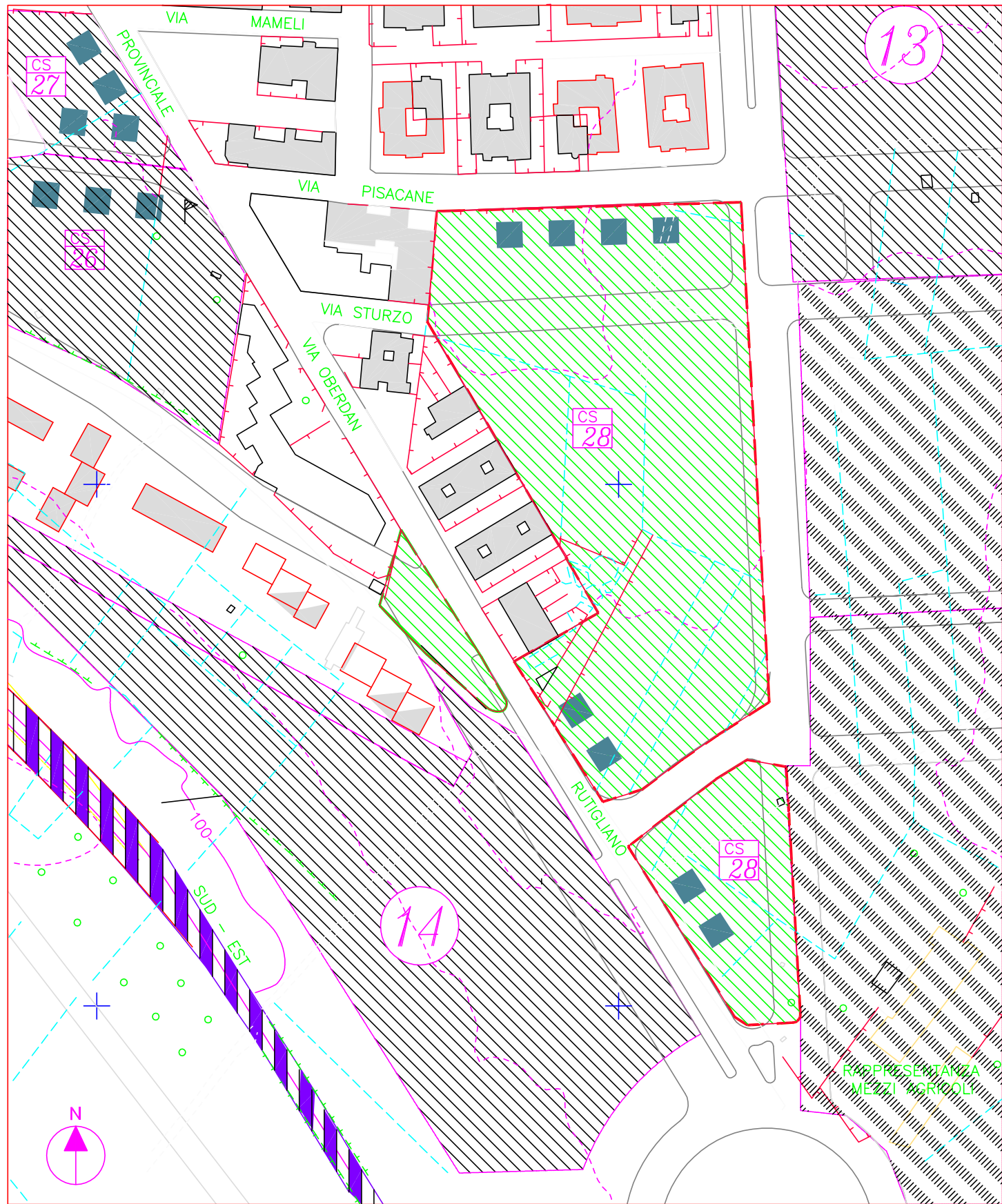
ORONZO SPINELLI Architetto  
Via Fortunato, 35 - tel. 080/4785989 - Noicattaro (Ba)

COMMITTENTI

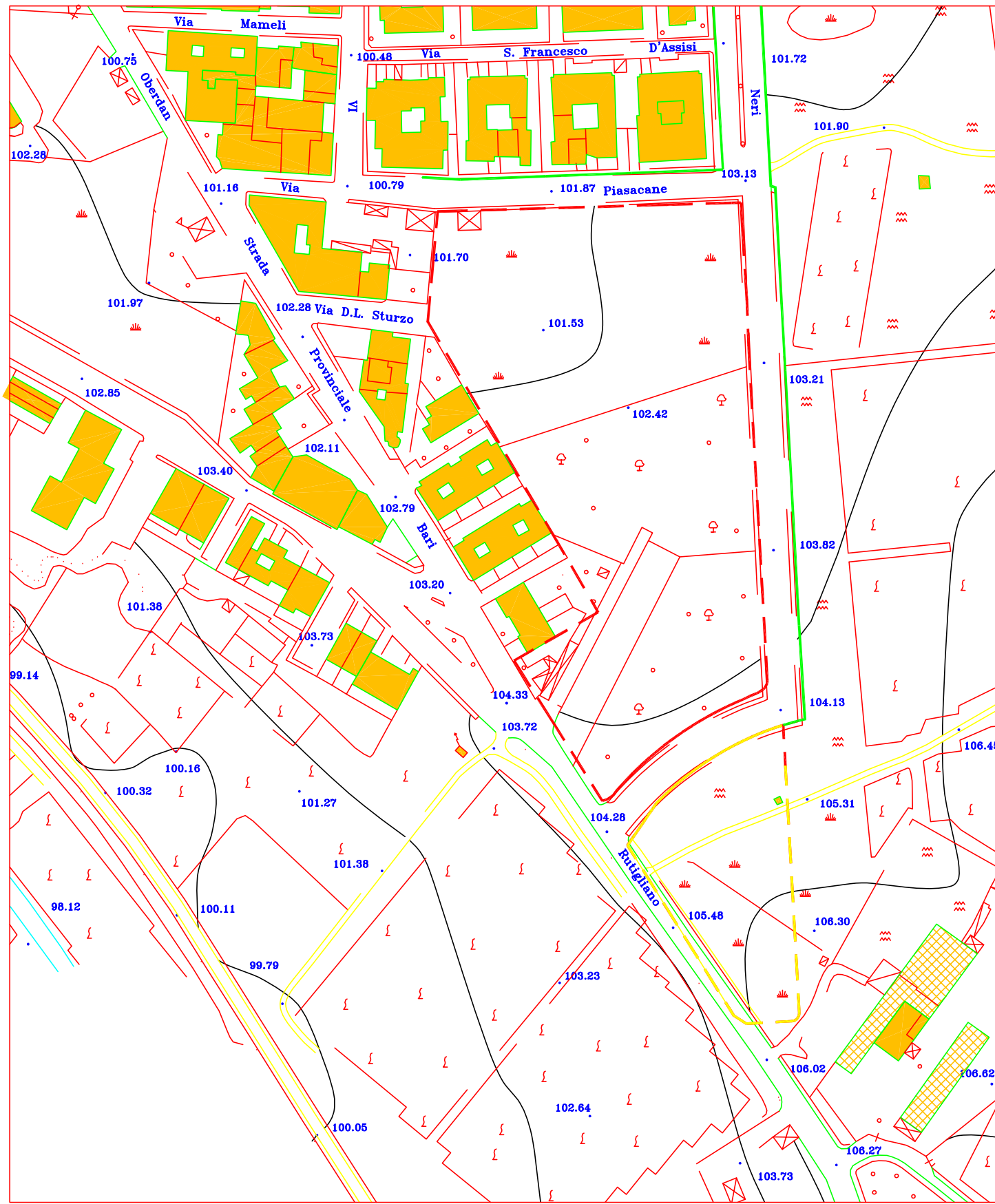
- STANGARONE FILIPPO  
(Nato ad Adelfia 10/02/50)
- STANGARONE PIETRO
- STANGARONE FILIPPO  
(Nato a Rutigliano 02/09/39)
- SANTAMARIA VITTORIO
- GALLONE ROSA
- ARDITO DOMENICA
- RANIERI NICOLA - RANIERI ISABELLA
- URBANO LEONARDO
- SPINELLI ORONZO
- TEDESCO LEANDRA
- TRIGGIANESE SANTA - GASSI ANTONIO  
GASSI SANTA - GASSI TERESA
- PETROSINO GRAZIA - DELL'ERBA OLIMPIA  
DELL'ERBA GIOVANNI - PORRELLI VITTORIA  
DELL'ERBA ANGELA -
- BERARDI ANTONIA - BERARDI PASQUA  
BERARDI SANTA
- BERARDI ANTONIO + ALTRI EREDI
- TESORIERE ANGELO - TESORIERE DONATO  
TESORIERE GIUSEPPE - TESORIERE STEFANO  
TESORIERE FRANCESCO



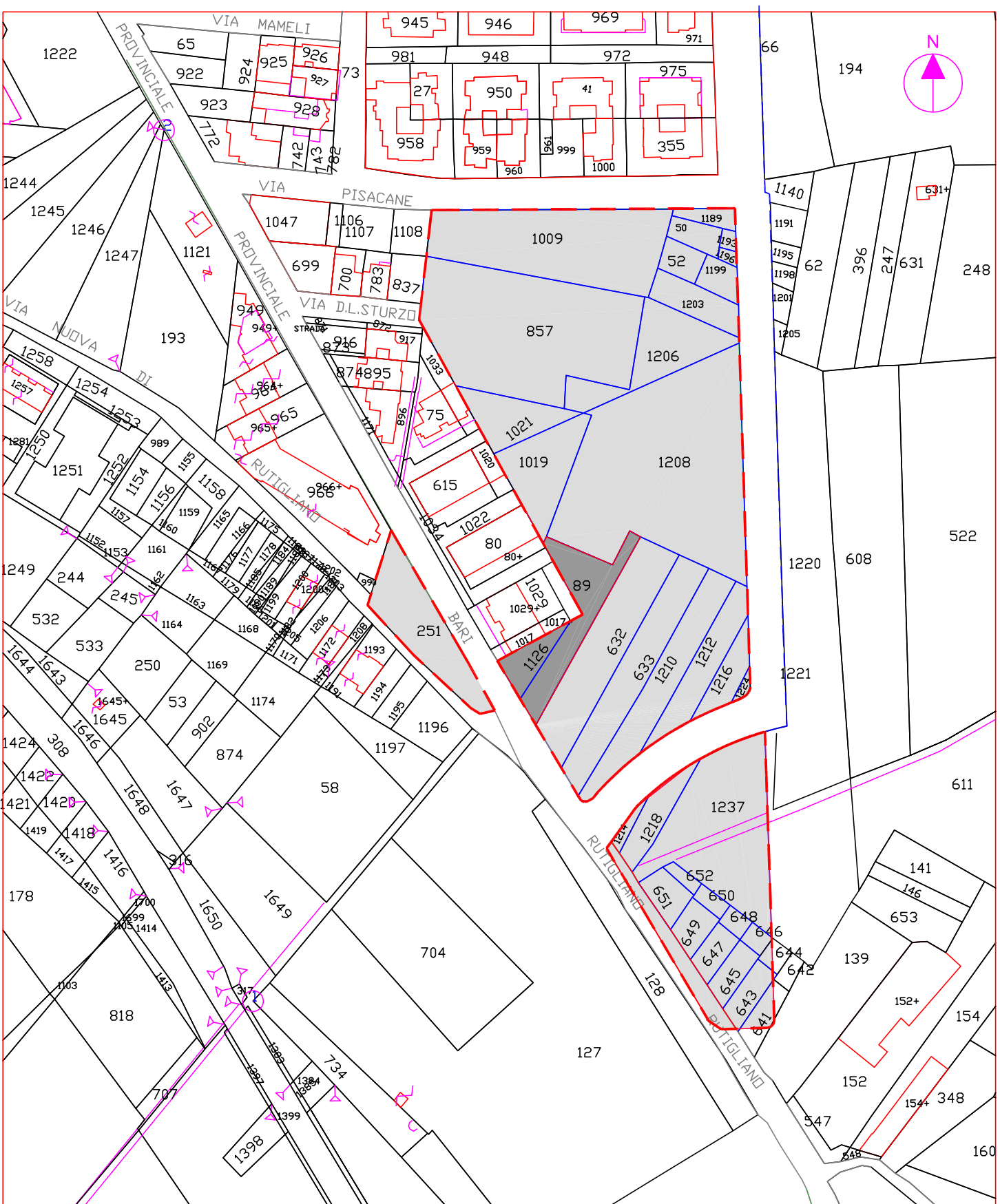
STRALCIO P.R.G. - ZONIZZAZIONE 1:2000



STRALCIO P.R.G. - COMPARTI 1:2000



INTERSEZIONE AEROFOTOGRAMMETRIA -  
- STATO DEI LUOGHI 1:2000



PERIMETRAZIONE CATASTALE SUPERFICI  
RICOMPRESSE NEL P. di L. 1:2000

DATI CATASTALI DELLE  
AREE RICADENTI NEL  
COMPARTO CS28  
Foglio n.38 p.lle

n. 1009 mq 2281  
n. 1189 mq 91  
n. 50 mq 200  
n. 1193 mq 50  
n. 1196 mq 46  
n. 52 mq 204  
n. 1199 mq 208  
n. 1203 mq 432  
n. 857 mq 3429  
n. 1206 mq 975  
n. 1021 mq 554  
n. 1019 mq 783  
n. 1208 mq 4393  
n. 632 mq 1190  
n. 633 mq 1190  
n. 1210 mq 1121  
n. 1212 mq 722  
n. 1216 mq 360  
n. 1224 mq 58

n. 1218 mq 350  
n. 1214 mq 28  
n. 1222 mq 2020  
n. 651 mq 240  
n. 652 mq 80  
n. 649 mq 240  
n. 650 mq 80  
n. 647 mq 240  
n. 648 mq 80  
n. 645 mq 240  
n. 646 mq 80  
n. 643 mq 240 (quota)  
n. 644 mq 80 (quota)  
n. 641 mq 240 (quota)  
Strada mq 429 (quota)

Foglio n.39 p.lle  
n. 251 mq 1103

n. 89 mq 1140 (quota) \*  
n. 1126 mq 266 \*

\* SUPERFICIE STRALCIATA AI SENSI DELL'ART. 3.5  
DEL TITOLO IV "norme finali" DELLA D.G.R. N.6588/89  
SECONDO LE INDICAZIONI DELL'UFFICIO  
URBANISTICO E DELLA CONSULTA TECNICA





ERROR: syntaxerror  
OFFENDING COMMAND: --nostringval--

STACK:

```
/Title  
( )  
/Subject  
(D:20140124095334+01'00' )  
/ModDate  
( )  
/Keywords  
(PDFCreator Version 0.9.5)  
/Creator  
(D:20140124095334+01'00' )  
/CreationDate  
(porrellifp)  
/Author  
-mark-
```